MÉXICO EN NÚMEROS · DESPOJO EN MÉXICO

TResearch INTERNATIONAL

Informe mensual · Septiembre 2026

2,417

denuncias por despojo en septiembre 2026

−2% frente a septiembre de 2025. En lo que va de 2026 suman **21,972** (−4%): por debajo de su máximo histórico.

AL DÍA	CIERRE 2026	SEXENIO
80.6	**≈28,600**	**58,134**
80.8 en 2026	récord previo: 32,608	79.6 al día



Denuncias por despojo por mes · enero 2015 a septiembre 2026

Carlos Penna Charolet · Director General de TResearch

DESPOJO EN PALABRAS SENCILLAS

De cada 1,000 denuncias que se presentan en México, 15 son por despojo

DE CADA 1,000 DENUNCIAS EN MÉXICO

15 son por despojo

enero–septiembre 2026: 21,972 de 1,513,320 denuncias del fuero común

¿Qué es?

Meterse a un terreno, casa o local ajeno y quedarse con él ("invasión"), o quitarle el agua o el derecho de usarlo a quien le pertenece.

¿Qué contamos? Las denuncias formales (carpetas de investigación) que abren las fiscalías de los 32 estados. Lo que no se denuncia no aparece aquí.

UNA DENUNCIA CADA

18 minutos

en promedio, en 2026

LUGAR ENTRE 26 DELITOS

#12

por número de denuncias

23 denuncias al año por cada 100 mil habitantes
tasa nacional, últimos 12 meses

Fuente: SESNSP, incidencia delictiva del fuero común (2015-2025 y RNID 2026); 1997-2014: metodología anterior. Cálculos TResearch.

EL MES EN CIFRAS

El sexenio registra 79.6 denuncias por despojo al día: 3% menos que con López Obrador

Denuncias por despojo registradas en carpetas de investigación de las fiscalías estatales

SEPTIEMBRE 2026

2,417

+2% vs. agosto · **−2%** vs. septiembre 2025 (2,470)

ENERO–SEPTIEMBRE 2026

21,972

−4% frente al mismo periodo de 2025 (22,789)

CIERRE ESTIMADO 2026

≈28,600

el máximo previo fue 32,608 en 2021

ÚLTIMOS 12 MESES

28,831

22.9 por cada 100 mil habitantes · −2% vs. 12 meses previos

SEXENIO DE CLAUDIA SHEINBAUM

58,134

79.6 al día en 24 meses (López Obrador: 81.9)

FRECUENCIA

18 min

una denuncia por despojo registrada, en promedio, en 2026

Fuente: SESNSP, incidencia delictiva del fuero común (2015-2025 y RNID 2026); 1997-2014: metodología anterior. Cálculos TResearch.

MES A MES DESDE 2015

El promedio de 12 meses llega a 2,403 denuncias por despojo mensuales: –2% en un año

Denuncias por despojo por mes, enero de 2015 a septiembre 2026, y promedio móvil de 12 meses

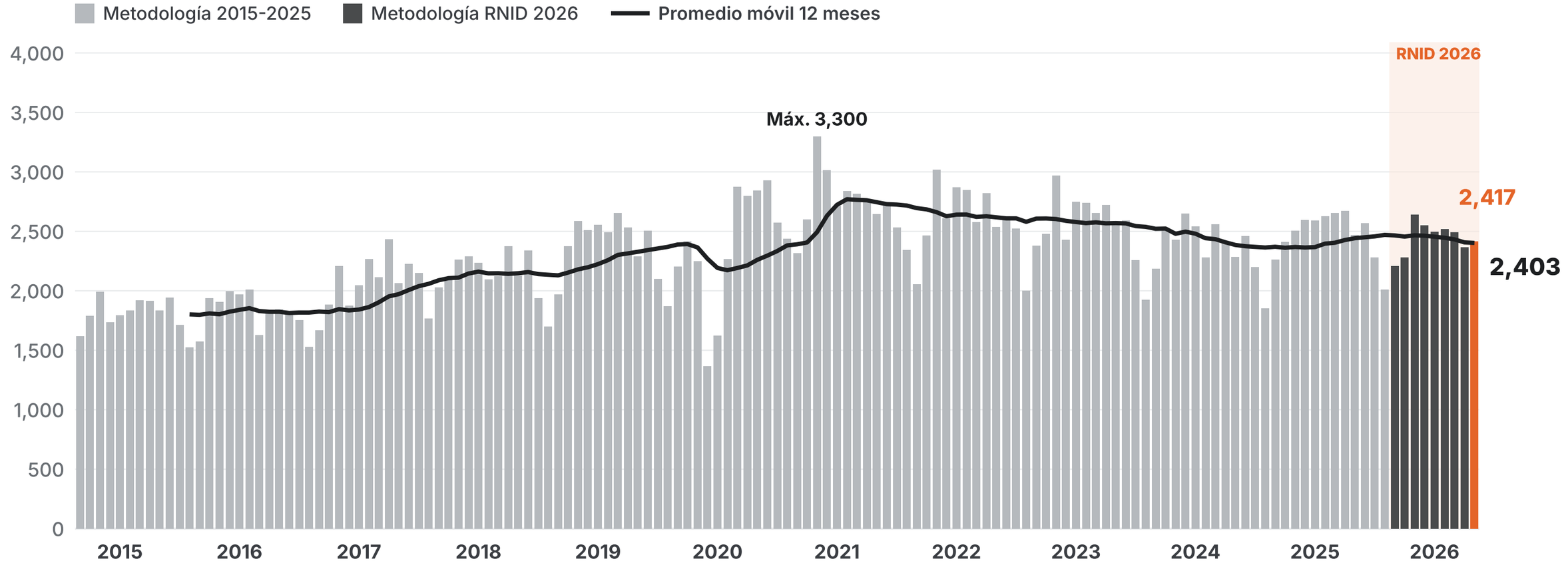

Fuente: SESNSP, incidencia delictiva del fuero común. En 2026 entra en vigor la metodología RNID. Cálculos TResearch.

1997–2026: DESPOJO AÑO POR AÑO

2026 cerraría con cerca de 28,600 denuncias por despojo, el nivel más bajo desde 2024

Denuncias por despojo por año y promedio diario por sexenio. 2026: acumulado a septiembre y proyección con la estacionalidad de 2025

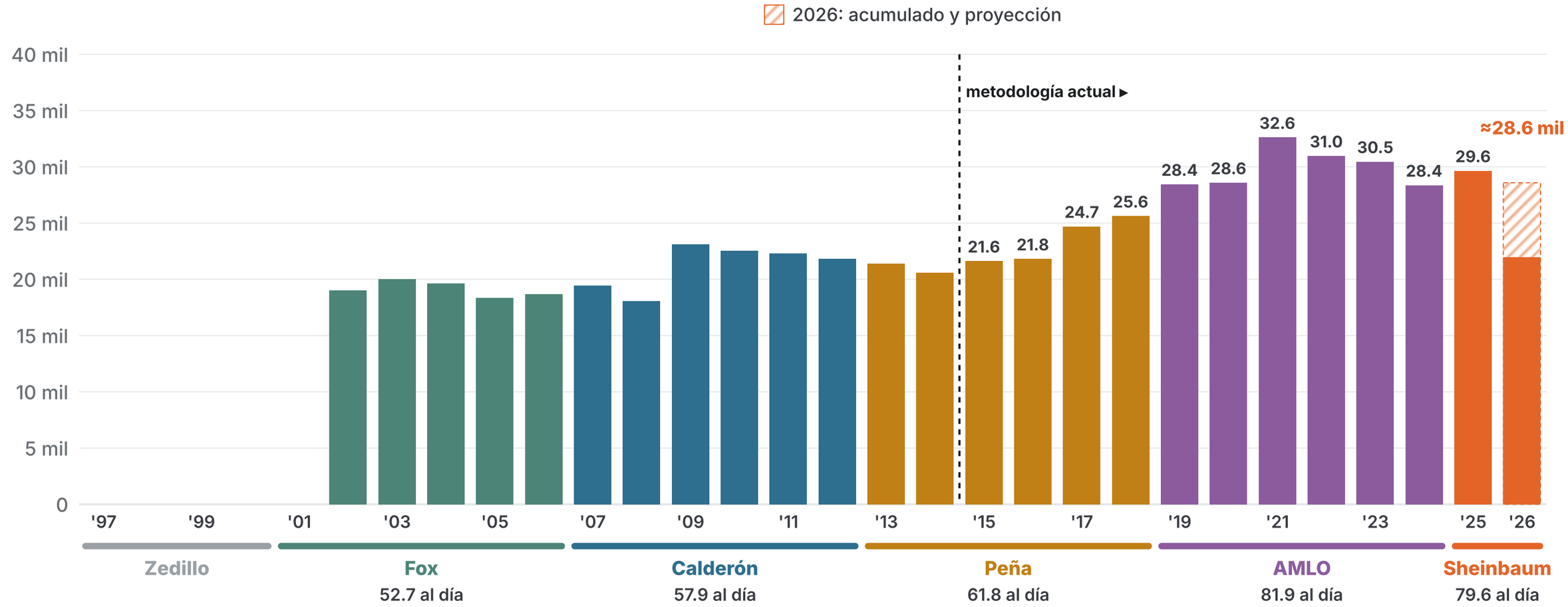

Fuente: SESNSP, incidencia delictiva del fuero común (2015-2025 y RNID 2026); 1997-2014: metodología anterior. Cálculos TResearch. *Antes de 2015 la cifra viene de la metodología anterior del SESNSP; no es idéntica a la actual.

LA CARRERA DE LOS SEXENIOS

A 24 meses, Sheinbaum suma 58,134 denuncias por despojo: 3% más que López Obrador al mismo corte

Denuncias por despojo acumuladas mes a mes desde el inicio de cada gobierno

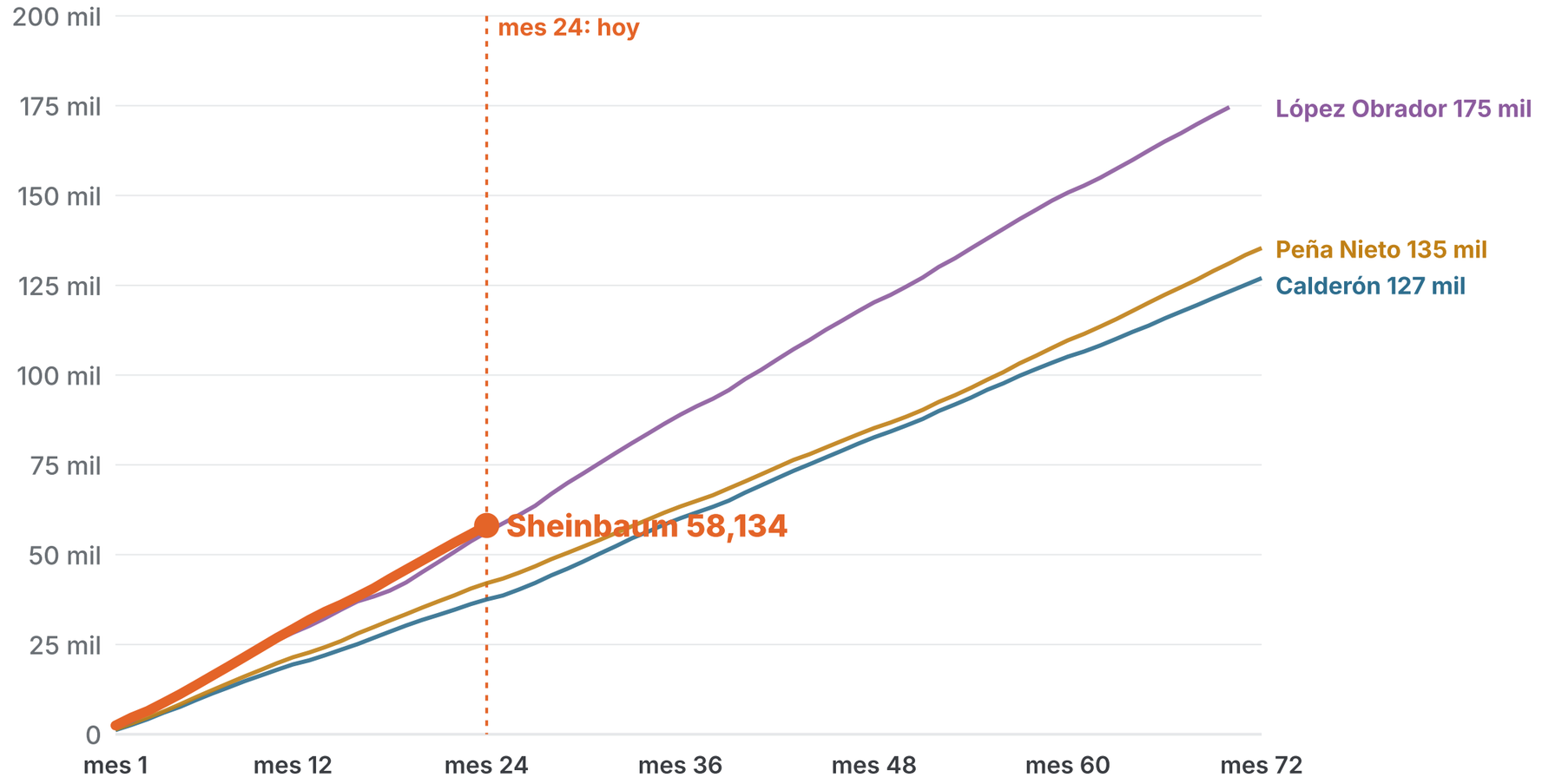

ACUMULADO A 24 MESES DE GOBIERNO

Sheinbaum	58,134
López Obrador	56,282
Peña Nieto	42,054
Calderón	37,560

*Antes de 2015 la cifra viene de la metodología anterior del SESNSP; no es idéntica a la actual.

Fuente: SESNSP, incidencia delictiva del fuero común (2015-2025 y RNID 2026); 1997-2014: metodología anterior. Cálculos TResearch.

LA TEMPERATURA MES A MES

2026 suma 21,972 denuncias por despojo a septiembre: 4% menos que en 2025 al mismo mes

Denuncias por despojo por mes y año. El recuadro negro marca septiembre 2026

	Ene	Feb	Mar	Abr	May	Jun	Jul	Ago	Sep	Oct	Nov	Dic	Total
2015	1,621	1,792	1,993	1,734	1,793	1,834	1,921	1,915	1,836	1,942	1,712	1,525	21,618
2016	1,576	1,938	1,905	1,999	1,969	2,011	1,630	1,835	1,844	1,814	1,756	1,529	21,806
2017	1,669	1,883	2,209	1,875	2,048	2,267	2,113	2,435	2,063	2,225	2,149	1,766	24,702
2018	2,031	2,095	2,261	2,290	2,237	2,095	2,125	2,375	2,128	2,341	1,938	1,702	25,618
2019	1,969	2,374	2,588	2,508	2,553	2,491	2,653	2,531	2,291	2,507	2,101	1,869	28,435
2020	2,205	2,417	2,250	1,365	1,623	2,268	2,874	2,797	2,844	2,929	2,573	2,439	28,584
2021	2,316	2,601	3,300	3,016	2,713	2,840	2,814	2,754	2,647	2,729	2,532	2,346	32,608
2022	2,057	2,466	3,020	2,610	2,872	2,849	2,578	2,822	2,535	2,625	2,525	2,002	30,961
2023	2,379	2,480	2,968	2,429	2,749	2,740	2,656	2,720	2,560	2,591	2,258	1,924	30,454
2024	2,186	2,505	2,430	2,649	2,543	2,282	2,558	2,410	2,287	2,462	2,201	1,851	28,364
2025	2,262	2,409	2,506	2,595	2,590	2,629	2,656	2,672	2,470	2,568	2,281	2,010	29,648
2026	2,207	2,283	2,641	2,550	2,497	2,517	2,492	2,368	2,417				21,972

LOS 5 MESES MÁS ALTOS

Marzo 2021	3,300
Marzo 2022	3,020
Abril 2021	3,016
Marzo 2023	2,968
Octubre 2020	2,929

Los colores van de 1,621 (claro) a 3,300 (oscuro) casos en el mes.

Fuente: SESNSP, incidencia delictiva del fuero común (2015-2025 y RNID 2026). Cálculos TResearch.

¿EN QUÉ MESES HAY MÁS?

Marzo es el mes con más denuncias por despojo: 8% arriba de un mes normal; diciembre el más tranquilo

Qué tanto sube o baja cada mes frente al promedio de su año (2015–2025). Sirve para saber cuándo cuidarse más

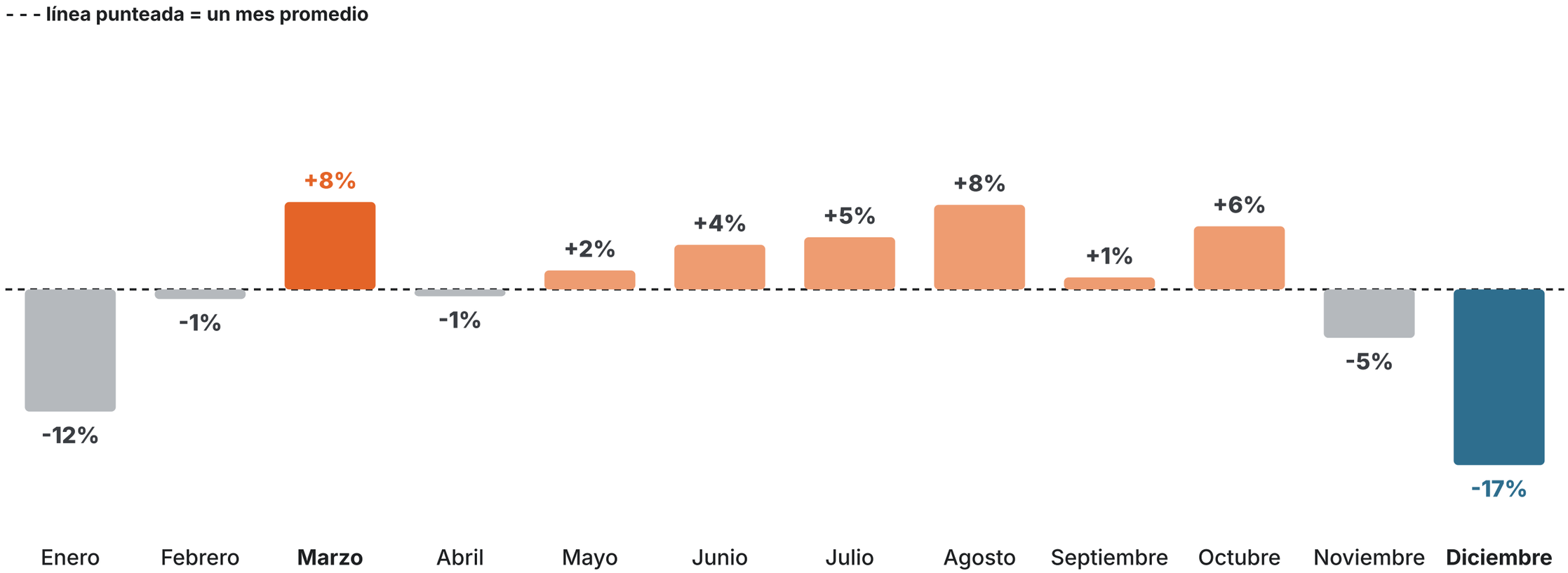

Fuente: SESNSP, incidencia delictiva del fuero común. Índice estacional: cada mes ÷ promedio mensual de su año, promediado 2015–2025. Cálculos TResearch.

EL RIESGO POR ESTADO

Morelos encabeza el riesgo: 59 denuncias por despojo por 100 mil habitantes, 2.6 veces la tasa nacional

Denuncias por despojo por cada 100 mil habitantes, últimos 12 meses (oct 2025 a sep 2026)

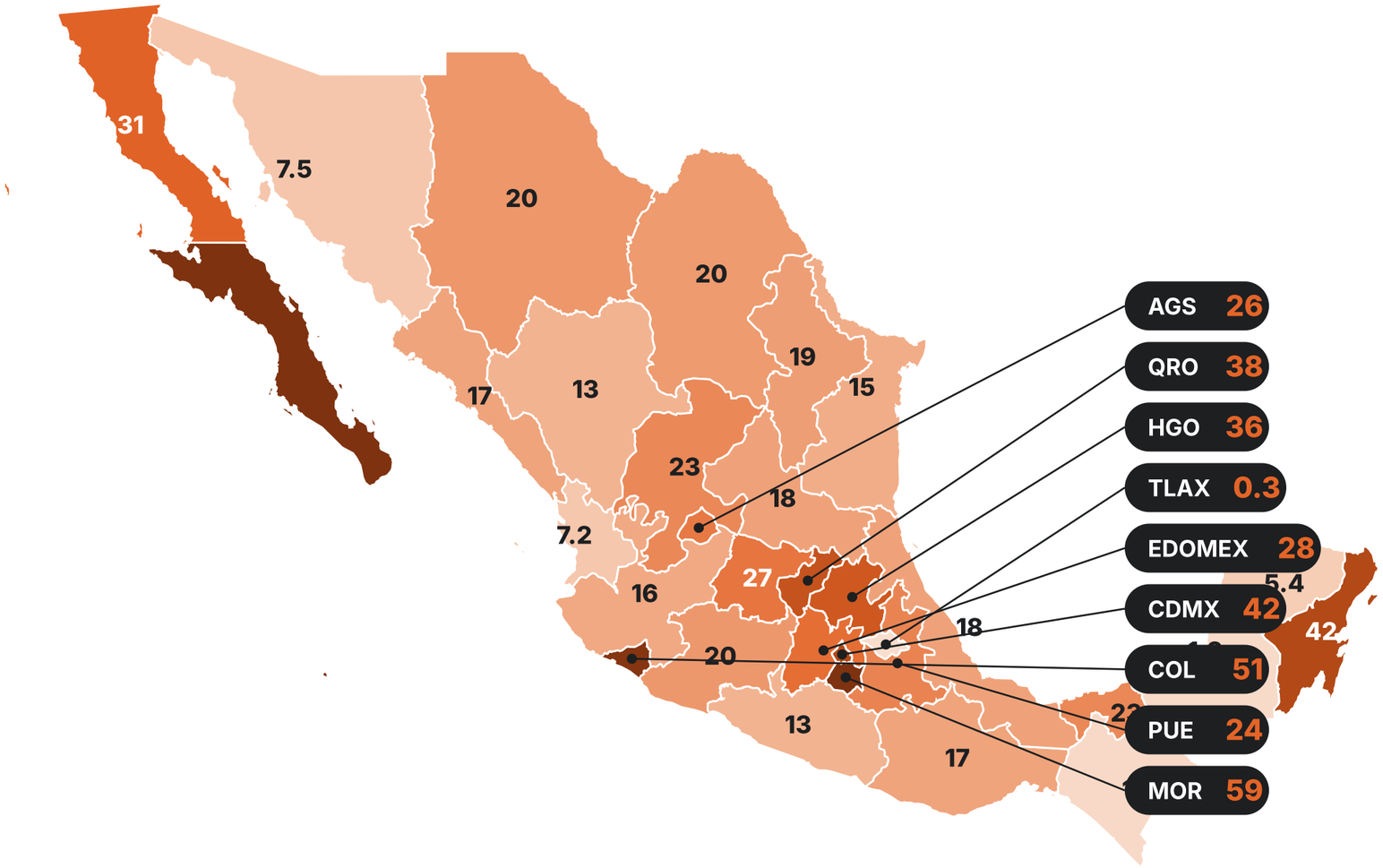

22.9 tasa nacional: denuncias por despojo por cada 100 mil habitantes en 12 meses

	ESTADO	CASOS · TASA	
1	Morelos	1,158	58.7
2	Baja California Sur	438	54.9
3	Colima	374	51.1
4	Ciudad de México	3,868	42.0
5	Quintana Roo	779	41.9
6	Querétaro	889	37.5
7	Hidalgo	1,099	35.6
8	Baja California	1,177	31.2
9	Estado de México	4,834	28.4
10	Guanajuato	1,668	27.0

Más bajas: Tlaxcala (0.3), Campeche (1.2), Chiapas (1.7)

Fuente: SESNSP, incidencia delictiva del fuero común; población: INEGI, Censo 2020. Cálculo TResearch.

¿DÓNDE SE CONCENTRA?

Estado de México concentra 16% de las denuncias por despojo del país; 5 estados suman 46%

Denuncias por despojo por estado, enero–septiembre 2026, y su porcentaje del total nacional

1	Estado de México	3,562	16.2%
2	Ciudad de México	2,967	13.5%
3	Guanajuato	1,299	5.9%
4	Puebla	1,214	5.5%
5	Veracruz	1,112	5.1%
6	Jalisco	1,025	4.7%
7	Morelos	910	4.1%
8	Baja California	855	3.9%
9	Hidalgo	850	3.9%
10	Nuevo León	811	3.7%
11	Michoacán	753	3.4%
12	Querétaro	698	3.2%
13	Quintana Roo	598	2.7%
14	Chihuahua	566	2.6%
15	Oaxaca	544	2.5%
16	Coahuila	456	2.1%
17	Tabasco	445	2.0%
18	San Luis Potosí	395	1.8%
19	Sinaloa	394	1.8%
20	Tamaulipas	373	1.7%
21	Guerrero	355	1.6%
22	Baja California Sur	325	1.5%
23	Zacatecas	300	1.4%
24	Colima	296	1.3%
25	Aguascalientes	287	1.3%
26	Durango	183	0.8%
27	Sonora	160	0.7%
28	Yucatán	96	0.4%
29	Chiapas	67	0.3%
30	Nayarit	65	0.3%
31	Campeche	7	0.0%
32	Tlaxcala	4	0.0%

5 ESTADOS CONCENTRAN

46%

de las denuncias del país: Estado de México, Ciudad de México, Guanajuato, Puebla, Veracruz

6

estados juntan la mitad de todos los casos

Ojo: muchos casos no siempre es lo más peligroso; los estados grandes tienen más gente. El riesgo por habitante está en la lámina del mapa.

Fuente: SESNSP, incidencia delictiva del fuero común (2015-2025 y RNID 2026); 1997-2014: metodología anterior. Cálculos TResearch.

¿QUIÉN SUBE Y QUIÉN BAJA?

15 estados suben y 17 bajan; Morelos es el que más crece (+102) y Estado de México el que más baja (–760)

Diferencia en denuncias por despojo, enero–septiembre 2026 contra enero–septiembre 2025

SUBEN · 15 ESTADOS		TOTAL 2026
Morelos	+102 (+13%)	910
Hidalgo	+89 (+12%)	850
Michoacán	+86 (+13%)	753
Coahuila	+84 (+23%)	456
Querétaro	+78 (+13%)	698
Ciudad de México	+71 (+2%)	2,967
Jalisco	+59 (+6%)	1,025
Puebla	+52 (+4%)	1,214
Tabasco	+49 (+12%)	445
Colima	+40 (+16%)	296
Yucatán	+36 (+60%)	96
San Luis Potosí	+17 (+4%)	395
Zacatecas	+10 (+3%)	300
Oaxaca	+6 (+1%)	544
Tamaulipas	+4 (+1%)	373

BAJAN · 17 ESTADOS		TOTAL 2026
Estado de México	–760 (–18%)	3,562
Nuevo León	–307 (–27%)	811
Baja California	–109 (–11%)	855
Chihuahua	–99 (–15%)	566
Sonora	–74 (–32%)	160
Veracruz	–71 (–6%)	1,112
Quintana Roo	–53 (–8%)	598
Guerrero	–34 (–9%)	355
Aguascalientes	–22 (–7%)	287
Nayarit	–19 (–23%)	65
Campeche	–15 (–68%)	7
Sinaloa	–10 (–2%)	394
Chiapas	–9 (–12%)	67
Durango	–7 (–4%)	183
Baja California Sur	–6 (–2%)	325
Guanajuato	–3 (0%)	1,299
Tlaxcala	–2	4

Fuente: SESNSP, incidencia delictiva del fuero común (2025: metodología 2015-2025; 2026: RNID). Cálculos TResearch.

MAPA DE RÉCORDS

2 estados viven su peor año desde 2015 en despojo: Michoacán y Coahuila

Estados cuyo acumulado enero–septiembre 2026 es el más alto desde 2015 (cada cuadro, en su posición aproximada)

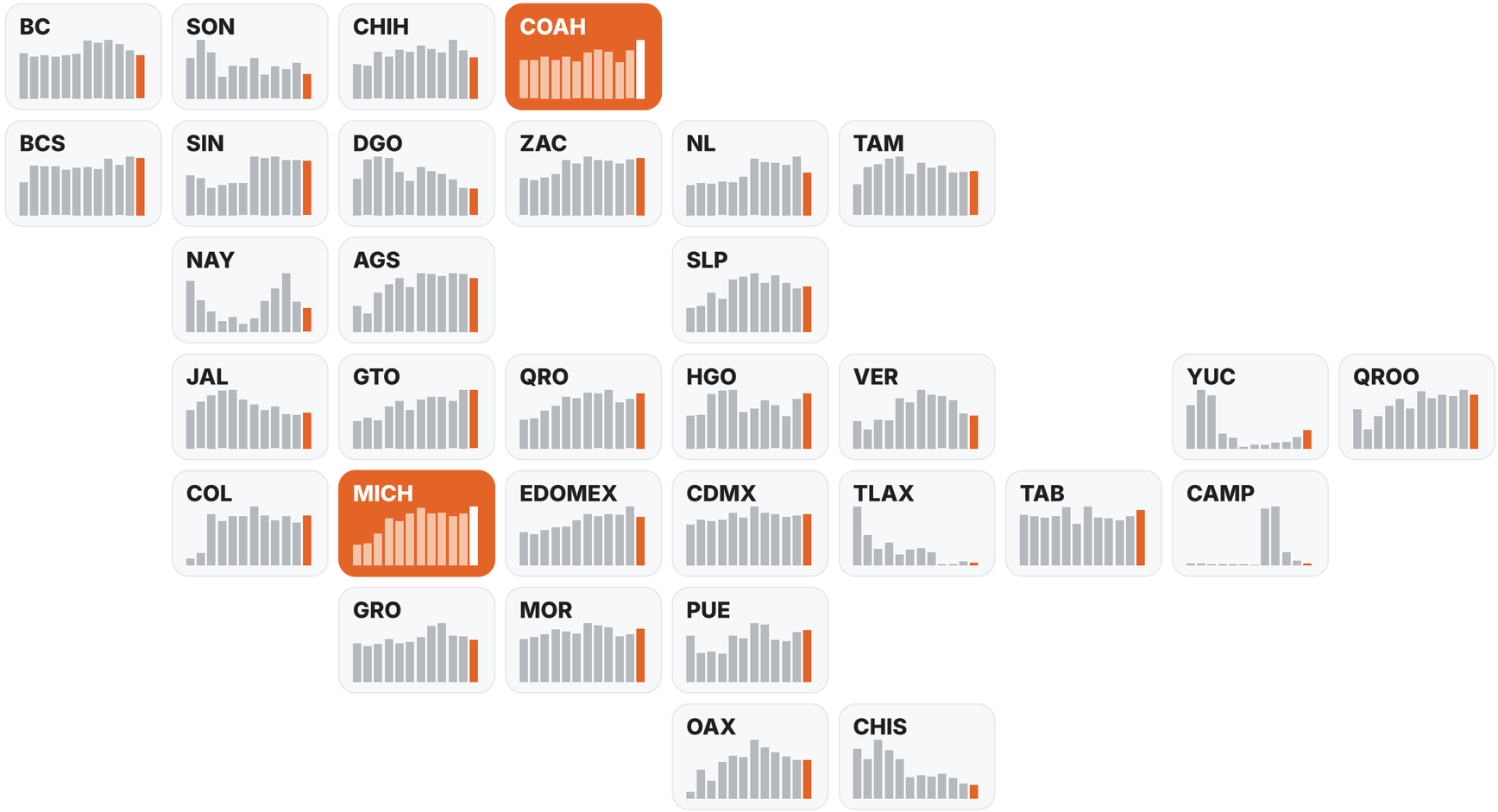

2

estados en su máximo desde 2015

Enero–septiembre 2026 es su peor arranque de año desde 2015:

Michoacán, Coahuila

Récord · las barras muestran enero–septiembre de cada año, 2015–2026

Fuente: SESNSP, incidencia delictiva del fuero común. Cálculos TResearch.

¿Y CON MI GOBERNADOR?

Con 19 de 31 gobernadores actuales hay más denuncias que con su antecesor; con 12, menos

Cambio en el promedio anual de denuncias por despojo: gobernador actual contra el anterior. El que más sube: Miguel Ángel Navarro (Nayarit, +221%)



19

gobernadores actuales tienen **más** denuncias por despojo al año que su antecesor

12

tienen **menos**

Se compara el promedio anual de denuncias durante la gestión de cada gobernador contra el de su antecesor. Más denuncias también puede reflejar que la gente denuncia más.

Fuente: SESNSP, incidencia delictiva del fuero común (2015-2025 y RNID 2026); 1997-2014: metodología anterior. Cálculos TResearch. Gobernadores: registro TResearch, nombres de uso común.

LOS MUNICIPIOS

Jojutla (MOR) es el municipio con la tasa más alta: 162 denuncias al año por cada 100 mil habitantes

Denuncias por despojo registradas enero–septiembre 2026 por municipio

TASA ANUALIZADA POR 100 MIL HABITANTES · MUNICIPIOS DE 50 MIL HAB. O MÁS

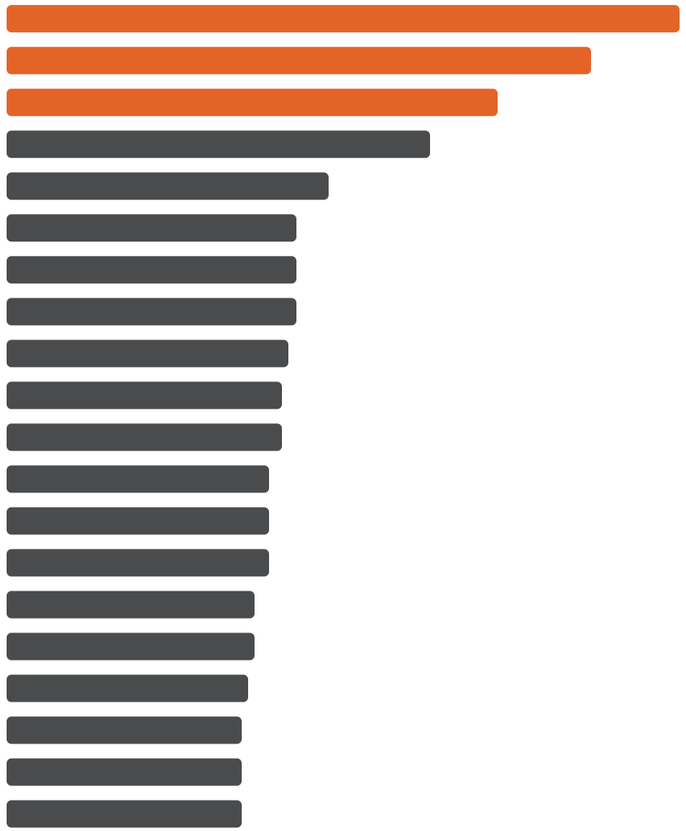

1	Jojutla, MOR	162
2	Tepoztlán, MOR	141
3	Yautepec, MOR	118
4	Xochitepec, MOR	102
5	Cuauhtémoc, CDMX	78
6	La Paz, BCS	70
7	Tizayuca, HGO	70
8	Valle de Bravo, EDOMEX	69
9	Benito Juárez, CDMX	68
10	Temixco, MOR	67
11	Cuautla, MOR	66
12	Emiliano Zapata, MOR	64
13	Othón P. Blanco, QROO	63
14	Colima, COL	63
15	Villa de Álvarez, COL	60
16	Cuernavaca, MOR	60
17	Atotonilco de Tula, HGO	58
18	San Miguel de Allende, GTO	57
19	Tecate, BC	57
20	Guanajuato, GTO	56

MÁS CASOS EN NÚMERO

Iztapalapa, CDMX	404
Puebla, PUE	388
Gustavo A. Madero, CDMX	332
Cuauhtémoc, CDMX	320
Tijuana, BC	313
Querétaro, QRO	294
Ecatepec de Morelos, EDOMEX	289
Juárez, CHIH	281
Benito Juárez, QROO	244
León, GTO	241

14% de las denuncias por despojo del país se concentra en estos 10 municipios

Fuente: SESNSP, incidencia delictiva del fuero común, municipal (RNID 2026); población: INEGI, Censo 2020. Tasa anualizada: (casos ÷ meses) × 12. Cálculos TResearch.

TU ESTADO EN UNA LÍNEA · LUGARES 1 A 16

¿Cómo va tu estado? En 2026, 15 estados tienen más denuncias por despojo que el año pasado y 17 tienen menos

Lugar: 1° = la tasa más alta por cada 100 mil habitantes. ▲ sube, ▼ baja frente al mismo periodo del año pasado

ESTADO	ENE–SEP 2026	VS. 2025	TASA 12 MESES	LUGAR	ENE–SEP DE CADA AÑO, 2015–2026
Morelos	910	▲ 13%	59	1°	
Baja California Sur	325	▼ 2%	55	2°	
Colima	296	▲ 16%	51	3°	
Ciudad de México	2,967	▲ 2%	42	4°	
Quintana Roo	598	▼ 8%	42	5°	
Querétaro	698	▲ 13%	38	6°	
Hidalgo	850	▲ 12%	36	7°	
Baja California	855	▼ 11%	31	8°	
Estado de México	3,562	▼ 18%	28	9°	
Guanajuato	1,299	▼ 0%	27	10°	
Aguascalientes	287	▼ 7%	26	11°	
Puebla	1,214	▲ 4%	24	12°	
Tabasco	445	▲ 12%	23	13°	
Zacatecas	300	▲ 3%	23	14°	
Chihuahua	566	▼ 15%	20	15°	
Michoacán RÉCORD	753	▲ 13%	20	16°	

Fuente: SESNSP, incidencia delictiva del fuero común (2015-2025 y RNID 2026); 1997-2014: metodología anterior. Cálculos TResearch.

TU ESTADO EN UNA LÍNEA · LUGARES 17 A 32

El riesgo va de 0.3 por 100 mil habitantes en Tlaxcala a 59 en Morelos

Lugar: 1° = la tasa más alta por cada 100 mil habitantes. ▲ sube, ▼ baja frente al mismo periodo del año pasado

ESTADO	ENE–SEP 2026	VS. 2025	TASA 12 MESES	LUGAR	ENE–SEP DE CADA AÑO, 2015–2026
Coahuila RÉCORD	456	▲ 23%	20	17°	
Nuevo León	811	▼ 27%	19	18°	
Veracruz	1,112	▼ 6%	18	19°	
San Luis Potosí	395	▲ 4%	18	20°	
Sinaloa	394	▼ 2%	17	21°	
Oaxaca	544	▲ 1%	17	22°	
Jalisco	1,025	▲ 6%	16	23°	
Tamaulipas	373	▲ 1%	15	24°	
Guerrero	355	▼ 9%	13	25°	
Durango	183	▼ 4%	13	26°	
Sonora	160	▼ 32%	7.5	27°	
Nayarit	65	▼ 23%	7.2	28°	
Yucatán	96	▲ 60%	5.4	29°	
Chiapas	67	▼ 12%	1.7	30°	
Campeche	7	▼ 68%	1.2	31°	
Tlaxcala	4	▼ 33%	0.3	32°	

Fuente: SESNSP, incidencia delictiva del fuero común (2015-2025 y RNID 2026); 1997-2014: metodología anterior. Cálculos TResearch.

FRENTE A LOS OTROS DELITOS

Despojo es el delito #12 de 26 por número de denuncias; en 2026 baja 4%

Los 26 delitos que sigue MÉXICO EN NÚMEROS: cuántos hay y cuáles crecen más (delitos con 30 casos o más en 2025)

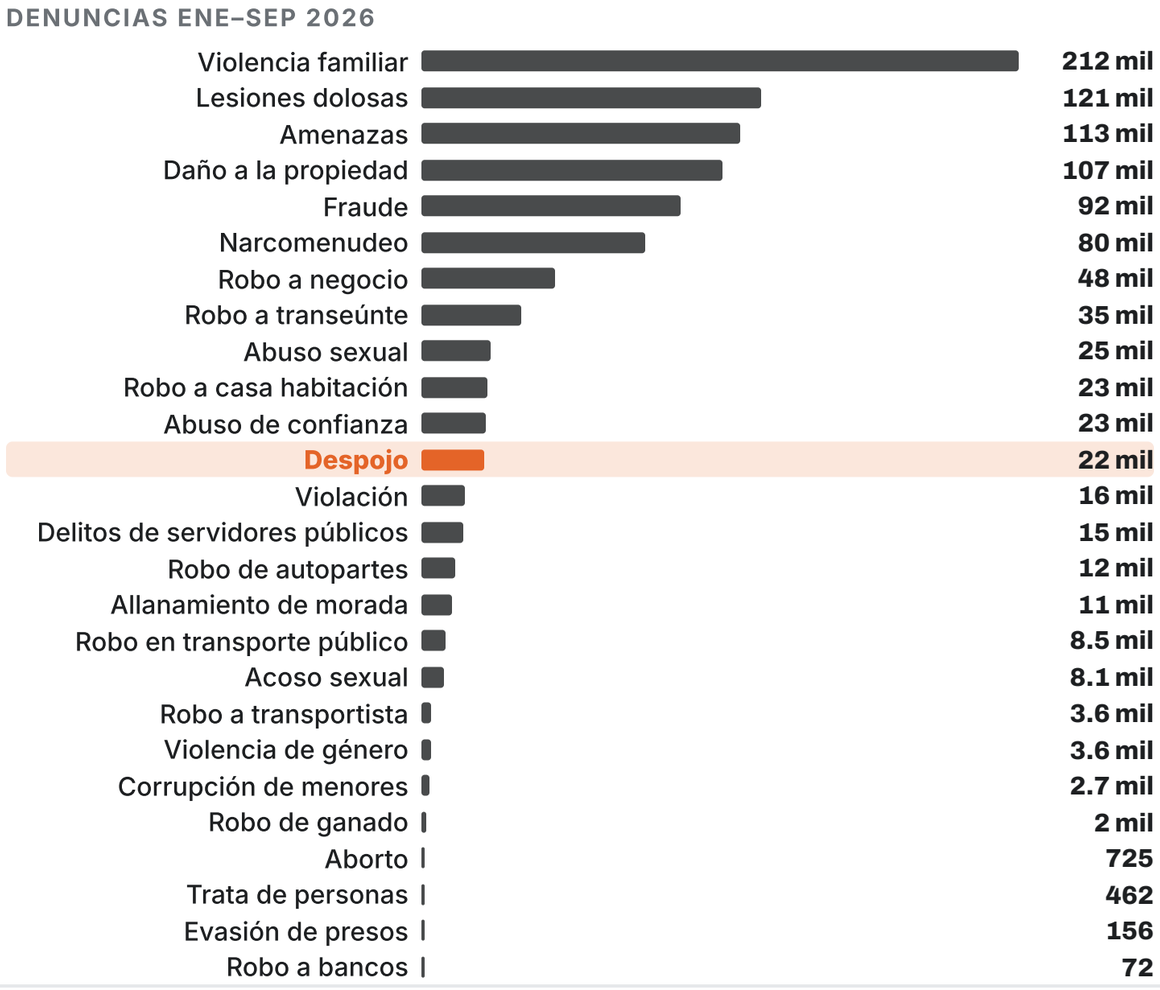

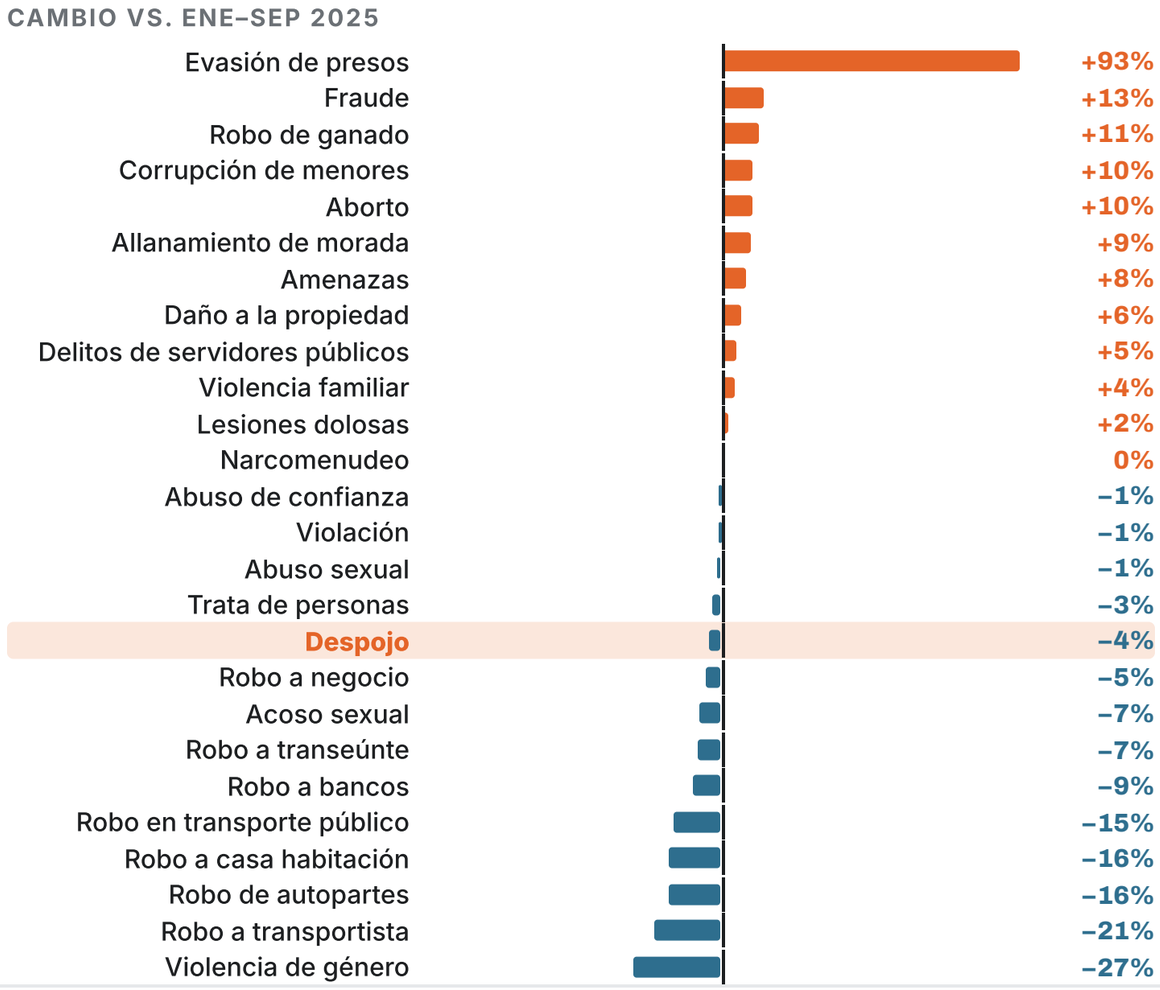

Fuente: SESNSP, incidencia delictiva del fuero común (2015-2025 y RNID 2026); 1997-2014: metodología anterior. Cálculos TResearch.

Lo que no se mide no se puede mejorar

Nota metodológica

Fuente principal. SESNSP, incidencia delictiva del fuero común registrados en carpetas de investigación por las fiscalías estatales. Se publica alrededor del día 20 de cada mes; este informe se actualiza con cada publicación.

Qué se cuenta. Denuncias = delitos registrados en carpetas de investigación abiertas por las fiscalías estatales. Una carpeta puede tener varias víctimas; muchos delitos nunca se denuncian (cifra negra).

Cambio de metodología. Desde enero de 2026 rige el Registro Nacional de Incidencia Delictiva (RNID). Se suma sólo lo comparable con la serie 2015-2025, como indica la nota de comparación histórica del SESNSP.

Serie larga. 1997-2014: delitos denunciados con la metodología anterior; estados sin desglose se muestran como sin dato.

Cálculos TResearch. Tasas por cada 100 mil habitantes (Censo 2020): sirven para comparar estados grandes y chicos; proyección anual con la estacionalidad del año previo; gobernadores: suma de meses de su gestión prorrateados por día.

TResearch INTERNATIONAL

Carlos Penna Charolet
Director General de TResearch

tresearch.mx